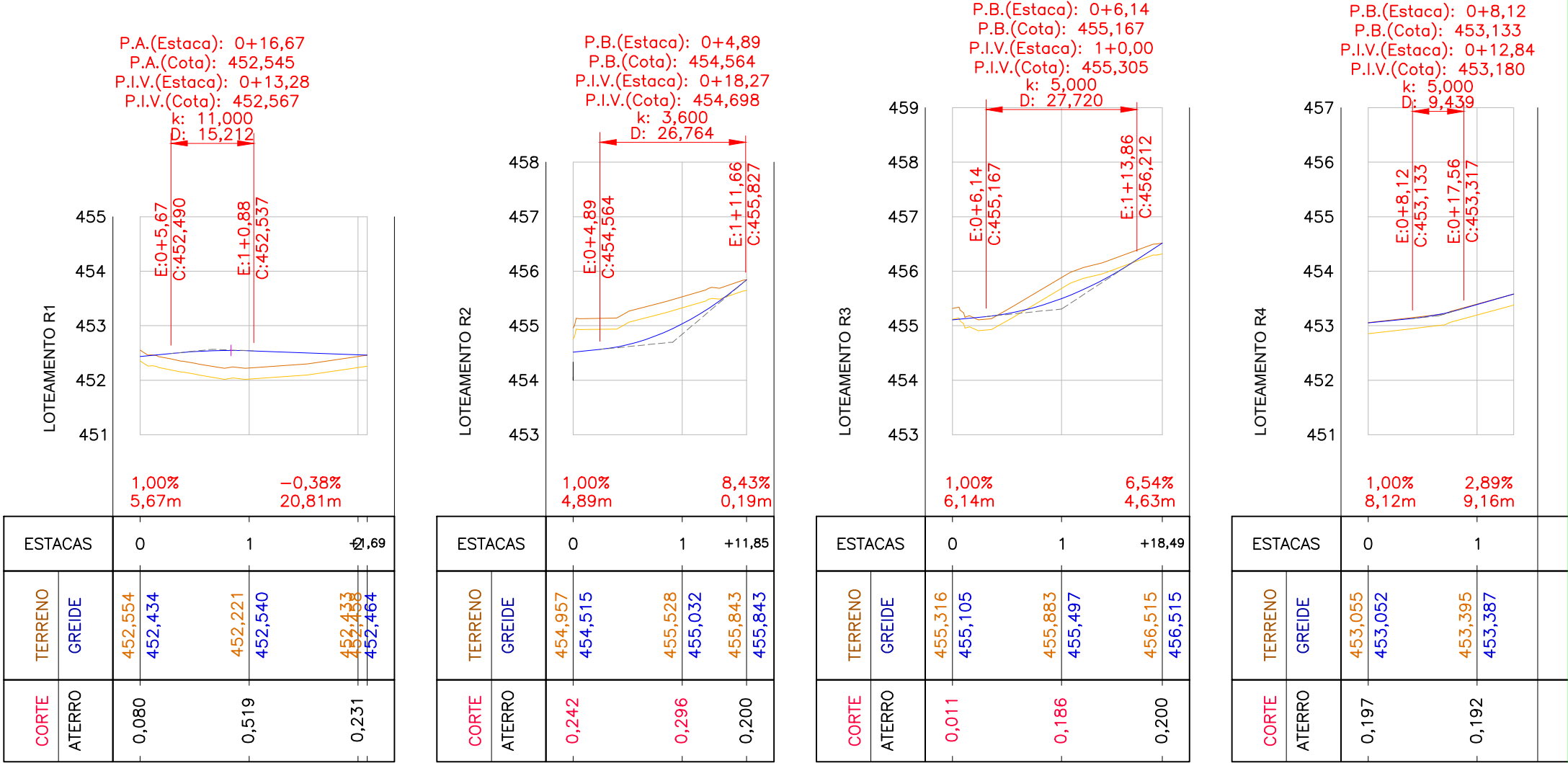
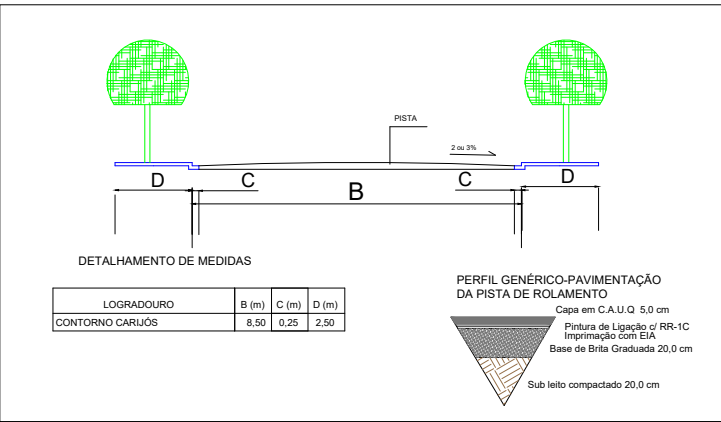


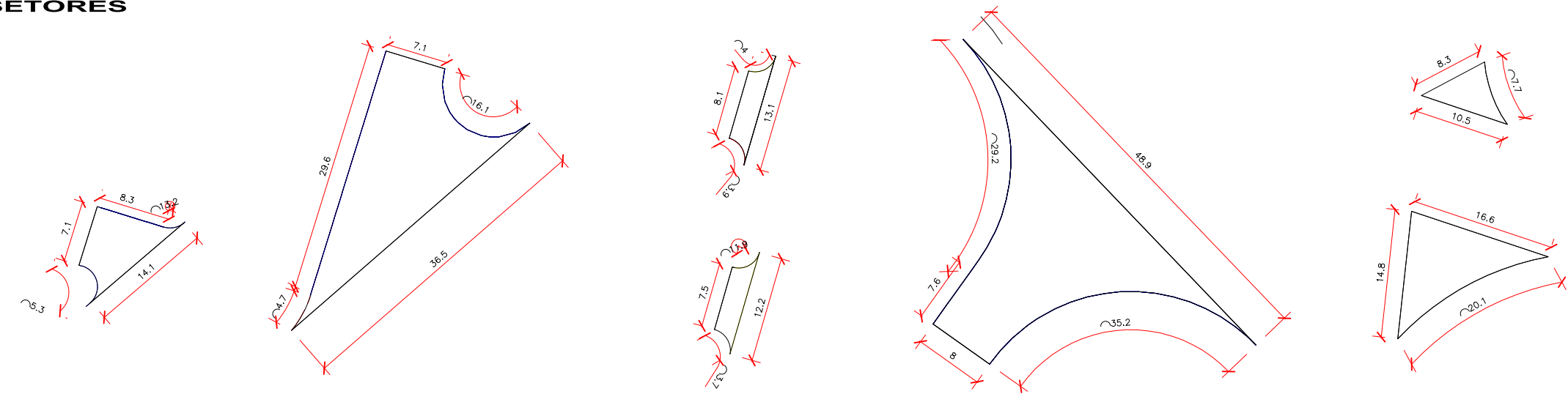
PERFIL LONGITUDINAL - RUAS EM INTERSEÇÃO



PERFIL GENÉRICO



SETORES



Localização



Legenda

- terreno natural
- limpeza
- rua projetada
- rua existente
- drenagem existente
- offset corte
- offset aterro
- árvore/ eucalipto
- acesso xistente
- poste
- edificações
- cerca existente


NOTAS:

- As informações deste documento são prioridade da PREFEITURA MUNICIPAL DE INDIANÓPOLIS.
- A CONTRADA declara através de sua proposta e da assinatura do presente Instrumento, que atende integralmente a todos os requisitos apresentados na Carta Cotação Retificada nº E-Doc: XXXXXX e seus anexos.

-	-	-	
-	-	-	
-	-	-	
REV.	DATA	RESP. TÉCNICO	ASSUNTO

ENGENHEIRO CIVIL
CARLOS EDUARDO FERNANDES MARTINS | CREA 151971/D
AE3- ENGENHARIA E ARQUITETURA LTDA
CNPJ: 41.869.240/0001-20

ARQUIVO		
Data	Prefixo	Número
Móvel	Gaveta	Divisão
Arquitetura		Mapa

CLIENTE:		RAZÃO SOCIAL DA EMPRESA CONTRATADA:		 AE3 ENGENHARIA E PROJETOS (41) 9 9845-4351 (41) 9 9889-6210
NÚMERO DO CONTRATO:		CLASSIFICAÇÃO		
TÍTULO: PAVIMENTAÇÃO URBANA - PROJETO TERRAPLANAGEM E GEOMÉTRICO				03/04
ÁREA: Contorno Carijós - Est. 0 a 69+12,98m INDIANÓPOLIS-PR				
NUMERAÇÃO INTERNA DE REFERÊNCIA:				
ESCALA:	DATA:	MAIO/2023	ORGÃO GESTOR:	